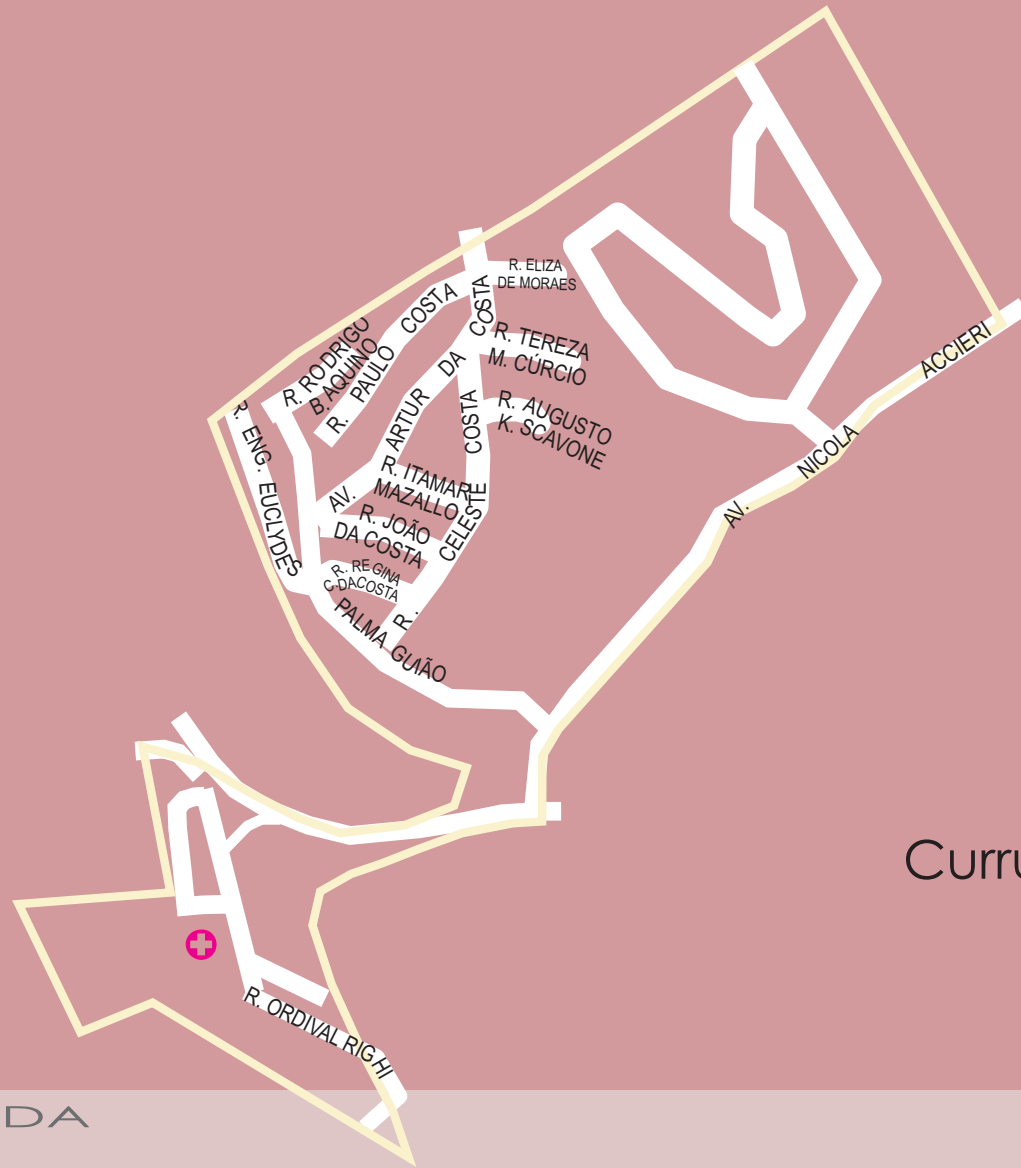




**Imobiliária Sousa**  
**CORRETORA DE IMÓVEIS**  
 CRECI - 8419 - 40275 - 40728  
 www.imobiliariasousa.com.br

CONHEÇA SEU BAIRRO  
**JUNDIAÍ**



Currupira

Norte



LEGENDA



UBS CORRUPIRA



Vista parcial do Bairro isolado do Currupira. Abaixo, a Av. Santo Ceolin, ao centro, Rod. Vereador Geraldo Dias, e acima, Av. Nicola Accieri.



**CURRUPIRA**  
 Bairro Urbano Isolado

# Dados Gerais

## Localização:

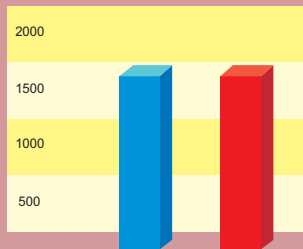
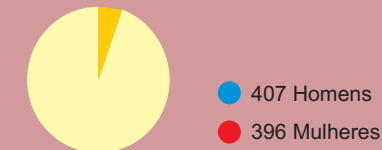
O bairro do Currupira está localizado na região norte do município e compreende os seguintes loteamentos:

- Jardim Celeste
- Jardim Currupira

## Demografia (IBGE, 2000):

### População do bairro: 803

(● 5 % em relação a população total dos bairros isolados)



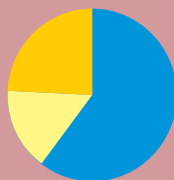
## Área e densidade habitacional (SMPMA/PMJ, 2000):

A área total do bairro é de 72,19 hectares, o que corresponde a 0,16% do território total do município. A densidade habitacional bruta, ou seja, o número de habitantes por hectare, é de 11,12.

## Usos do solo (Cadastro imobiliário/SMPMA/PMJ, 2000):

A distribuição dos tipos de uso do solo legalmente permitidos para o bairro, indica uma ocupação predominantemente residencial do território.

- Uso residencial: 60,17%
- Uso comercial e de serviços: 15,78%
- Uso institucional: 24,05%
- Uso industrial: 0,00%



## Bairro Urbano Isolado localizado na Zona Rural

### - Principais Explorações Agrícolas de Jundiaí (SMAA, 2004)

O município apresenta uma agricultura diversificada, com destaque para a fruticultura. A uva niagara, nossa principal exploração, está presente em mais de 550 propriedades; a horticultura é estruturada na produção de folhosas como o alface e o almeirão, bem como hortaliças de frutos; a produção de eucalipto é voltada para o abastecimento de lenha, as áreas de pastagens completam a ocupação agrícola de nossas terras.

Utilização da área cultivada	Área (ha)
Cultura Perene	
Uva comum ( mesa )	1918.50
Laranja	189.20
Caqui	135.70
Tangerina	125.20
Pêssego	58.90



Vista parcial do Parque do Currupira

## Você sabia ?

O bairro do Currupira abriga o Parque Municipal e Reserva Biológica do Currupira, uma grande área com 225.000 m<sup>2</sup> inaugurada em 1979. Deste total, 85m<sup>2</sup> receberam tratamento especial para atender aos visitantes. O restante do espaço é composto por mata nativa.

O nome Currupira remete a um personagem lendário: trata-se de um antigo habitante e protetor da floresta cujos pés apresentavam-se invertidos, com os calcanhares para frente e os dedos para trás.

Segundo Seabra Inglês de Souza, antes do início da colonização, o Currupira abrigou um dos maiores aglomerados indígenas da região. Já no início do século XX, as terras do Currupira foram ocupadas por imigrantes italianos e pela prática da agricultura.

## Telefones Úteis

Paço Municipal: (11) 4589-8400 (PABX)  
Água /Esgoto - Emergência: 0800-133155  
Energia Elétrica: 0800-102570  
A Prefeitura e você: 156

## Elaboração:

Secretaria Municipal de Planejamento e Meio Ambiente - 2004  
Paço Municipal Nova Jundiaí, 5º andar  
ala sul - Tel.(11) 4589-8564  
site: [www.jundiai.sp.gov.br](http://www.jundiai.sp.gov.br)  
e-mail: [planejamento@jundiai.sp.gov.br](mailto:planejamento@jundiai.sp.gov.br)

## Base das Informações

Abairramento - Lei Complementar nº 188/96  
Dados: IBGE 2000 e SMPMA  
Mapas: arquivos da SMPMA

## Realização:



Prefeitura do Município de Jundiaí

## Apoio:

